













MAPA DE LINEAMIENTOS

ESCALA 1:50000

Instituto Tecnológico
GeoMinero de España

AUNON	537
	22-21

LEYENDA	
	Lineamientos de primer orden
	Lineamientos de segundo orden

SIGNOS CONVENCIONALES	
	Fallas con sentido indeterminado
	Fallas normales
	Fallas inversas
	Escarpes
	Crestas
	Red de drenaje principal
	Red de drenaje secundaria
	Drenaje deficiente
	Rupturas de pendiente concavas
	Lineamientos sin significado determinado

